
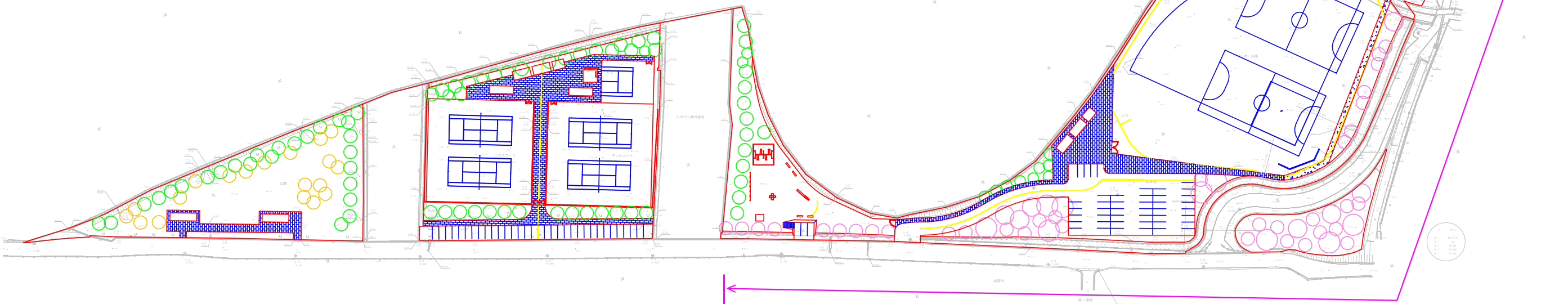
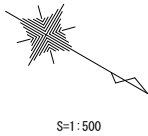


高松ヘルシーパーク
岡山市北区高松田中地内



設計業務
・多目的広場改修実施設計（A=1.43ha）：N=1式
測量業務
・路線測量　：L=0.31km

事業名	高松ヘルシーパーク多目的広場改修実施設計業務委託		
位 置	岡山市北区高松田中地内		
工事名			
図 面	基本計画平面図		
縮 尺	S=1:500	図面番号	
作成年月	令和3年度		
岡山市環境局 環境施設部 環境施設課			